



European
Regional
Development
Fund

Załącznik 2

Centrum Konferencyjno-Wypoczynkowe SZAFIR

Obiekt zlokalizowany jest nad jeziorem Morzycko w otulinie Cedyńskiego Parku Krajobrazowego. Ośrodek znajduje się na obszernym, pofałdowanym półwyspie (6,5h) z malowniczą linią brzegową. Teren ośrodka jest dawną wyspą, naturalnie ograniczony linią brzegową. Prowadzi do niego wąska grobla co daje pełną swobodę i nieograniczony komfort w realizacji różnego rodzaju programów rekreacyjnych i sportowych. Bezpośrednie sąsiedztwo wody sprawia, że ośrodek jest wymarzoną bazą dla osób uprawiających sporty wodne. Obiekt posiada monitoring i możliwość korzystania z Internetu.

Na terenie ośrodka znajduje się:

- zabytkowe grodzisko z ruinami zamku rycerskiego,
- restauracja (sala główna, sala kominkowa),
- sala konferencyjna,
- sala dyskotekowa,
- strefa rekonstrukcji historycznej - pięć domków konstrukcji ryglowej,
- strefa warsztatowa (duży warsztat rękodzielniczy, cztery warsztaty pokazowe),
- strzeżona strefa sportów wodnych,
- plaża z pomostem,
- wyciąg do wakeboardingu ze strefą wypoczynku,
- zespół boisk wielofunkcyjnych,
- park linowy,
- park wodny (trampolina, ślizgawka, małpi gaj, huśtawka wodna),
- strefa widowisk scenicznych,
- zadane miejsca biesiadne (ognisko, pawilony),
- taras widokowy,
- parking dla gości.

Zakwaterowanie w parterowych budynkach murowanych. Pokoje 5 osobowe z łazienką i wc. Wyżywienie całodzienne w restauracji ośrodka (śniadanie, obiad, podwieczorek, kolacja).

Adres:


CKW „Szafir”, ul. Jeziorna 8, 74-503 Moryń,
www.szafir-moryn.pl, info@szafir-moryn.pl




Restauracja i przestrzeń warsztatowa




Grodzisko i strefa rekonstrukcji historycznej



Strefa rekreacyjna sportowa



Jeziro Morzycko



Sala konferencyjna i budynki mieszkalne

